

CYKLOTRASY DOSTUPNÉ Z CHALUPY - cykloturistika v okolí

[mapa cyklotras](#)

1. Cyklotrasa - má nejoblíbenější, ale hodně těžká ☺

Trasa Suchá Rudná - Malá Morávka-Hvězda-Ovčárna - Praděd - Karlova Studánka - Hvězda - Suchá Rudná (67,5 km)

Z chalupy do Malé Morávky je to cca 7 km po lesní cestě nebo 14,5 km po silnici. Oficiálně trasa začíná v Malé Morávce, kam lze dojet z chalupy již na kole nebo vlastním autem (odstavných parkovišť je celá řada a většina je neplacená).

Nacházíme se v nadmořské výšce cca 700 metrů. Odtud nás čeká asi pětikilometrové stoupání po cyklostezce č.553 k motorestu Hvězda. Protože jedeme po silnici III.třídy dbejte zvýšené opatrnosti. Většina automobilů totiž dojíždí až na parkoviště u Hvězdy a tak je tady provoz někdy trochu hustější.

Kdo z vás si chce odpustit toto stoupání a vyjet až od Hvězdy, má samozřejmě i tuto možnost. (Pro ty, co by chtěli dojet autem - odstavné parkoviště u motorestu Hvězda je placené).

Z Hvězdy nás čeká největší a také nejdelší stoupání dnešní trasy. Šest kilometrů na Ovčárnu s převýšením kolem 400 metrů. Asfaltová silnice vede většinou lesem, a tak nám stromy za slunečného počasí poskytují alespoň mírný stín. Provoz značně prořádnul (na Ovčárnu se platí mýtné), a tak se zas až tak nemusíme ohlížet na jedoucí auta. Navíc dopravu řídí na Hvězdě a na Ovčárně semafor, který je pouští vždy pouze v jednom směru. Kdo by se chtěl osvěžit, má možnost asi v polovině cesty z potůčku, jehož chladná voda vytéká u silnice ze železného koryta. Několik stovek metrů před Ovčárnou začíná les řídnout a po pravé straně se na protějším kopci objevuje hora Praděd s televizním vysílačem.

Z Ovčárny (1305 m.n.m) pokračujeme stále po asfaltové silničce, která obepíná horu Praděd. Pod ní můžeme spatřit mezi stromy chatu Barborku. Po několikasetmetrové rovince a malém klesání se pouštíme do posledního stoupání. Po dvou kilometrech přijíždíme na rozcestí Pod Pradědem (1420 m.n.m.). Vpravo vede silnice na vrchol, vlevo na Červenohorské sedlo. Když už jsme tady, tak si samozřejmě tu malou zajížďku uděláme a vyšlapeme až na vrchol Pradědu. Poslední kilometr je sice trochu prudší, ale vynahrazují nám to krásné pohledy do krajiny a na samotný vysílač, kde je restaurace a meteorologická stanice. Protože je Praděd nejvyšší hora Hrubého Jeseníku a celé Moravy, za

pěkného počasí nabízí překrásné rozhledy do okolí.

Odtud můžeme vidět nad Ovčárnou Petrovy kameny, v dálce masiv Kralického sněžníku, na protějším "uřízlém" kopci přečerpávací elektrárnu Dlouhé stráně, Malý a Velký Děd a jiné.

Po krátkém odpočinku a načerpání sil se vrátíme zpátky na rozcestí Pod Pradědem a vydáme se na Červenohorské sedlo. Až na chatu Švýcárna (jednu z nejstarších horských chat v Hrubém Jeseníku), která stojí asi 2,5 km od rozcestí stále mírně klesáme po asfaltu. Za Švýcárnou však asfalt končí a střídá ho šotolina doplněná kameny. Po tomto povrchu pokračujeme až na Červenohorské sedlo. Někdy je cesta pokrytá jen jemnými kamínky, jindy je vyloženě vhodná pouze pro horská kola. Nicméně je se zvýšenou opatrností sjízdná i na trekkingových kolech. Převážnou část cesty na sedlo neustále klesáme, takže nás spíše bolí ruce od brzdění, než nohy od náročného šlapání v terénu. Jediným malým úsekem, který jedeme do kopce (cca 300 m) je část cesty z Petrovky na Skalní tabuli.

Na Červenohorském sedle (které je jedním z největších turistických středisek Jeseníků) máme našlapáno od rozcestí Pod Pradědem něco přes 11 kilometrů. Teď už to nebude cesta pouze z kopce, ale nenáročná stoupání budou střídát zasloužené sjezdy.

Z hlavní silnice vedoucí na Jeseník, po stech metrech odbočíme doprava a vydáme se po cyklostezce č.6154, která vede společně se žlutou turistickou značkou. Opět se ocitáme v terénu. Oproti některým úsekům které jsme zdolávali cestou na Červenohorské sedlo jde však o docela pohodovou cestu.

Jen mírnými terénymi zlomy, bez náročnějších stoupání a klesání přijíždíme po 3,5 kilometrech na rozcestí Pod Velkým Klínem (970 m.n.m.). Napojíme se na krásnou asfaltovou silničku a budeme dále pokračovat na Sedlovidelský kříž. Po kilometrovém klesání na rozcestí Pod Skalami Jeřábu se vydáme tentokrát do kopce. Čeká nás vystoupat asi 200 výškových metrů. Přestože je stoupání místy trochu prudší, hladký asfalt pod koly našich bicyklů neklade příliš velký odpor v cestě nahoru.

Opět se ocitáme v nadmořské výšce nad 1200 metrů. Otevírají se nám pohledy do kraje, kde můžeme vidět město Jeseník a četné kopce Hrubého Jeseníku. Projíždíme přírodní rezervací Vysoký vodopád. Chvilí ještě jedeme po hřebeni a pak po lesní kamenité cestě klesáme na Sedlovidelský kříž (930 m.n.m.).

Napojíme se na silnici III.tř. č.450 vedoucí na Vidly. Protože leží tato horská osada v 770 metrech, čeká nás 2,5 kilometrů klesání.

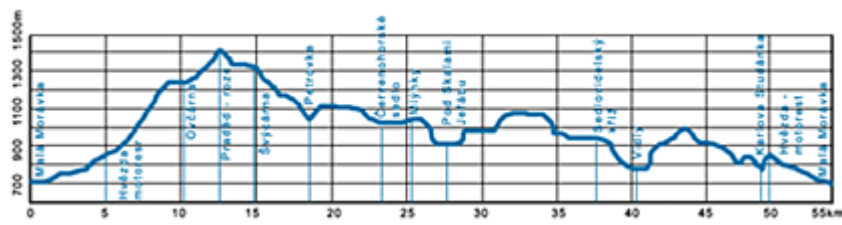
Přestože leží Karlova Studánka a osada Vidly téměř ve stejné nadmořské výšce, mezi nimi se nachází sedlo Vidly. A tak nám nezbývá nic jiného, než se vydat opět nahoru. Provoz je sice mírný, ale pomalu se začíná projevovat únava z vyšlapaných kopečků, a tak tříkilometrový úsek na sedlo dá někdy opravdu zabrat.

Ze sedla, které bylo jedním z posledních kopečků na naší dnešní cestě, sjedeme do lázní Karlova Studánka. Určitě stojí za to si tady chvíli odpočinout a posedět třeba na lavičce v parku a nasát poklidnou atmosféru tohoto místa.

Z Karlovy Studánky nás čeká poslední stoupání k motorestu Hvězda, od

kterého jsme vyjeli na Ovčárnu. Jde však pouze o necelý jeden kilometr, a tak cesta rychle uteče. U silnice se opět můžeme osvěžit chladnou vodou z potůčku.

Od Hvězdy pak pokračujeme klesáním buď do Malé Morávky, ze které jsme dnešní trasu začali nebo v půli cesty odbočíme na Světlu Horu a po cca 8 km klesání dojedeme zpět na chalupu, která leží v nadmořské výšce 720 m. nad mořem.




Délka trasy: Malá Morávka - Malá Morávka 55km
Převýšení: 1845 m

zdroj: www.cyklotoulky.com

2. Cyklotrasa

Trasa č. 6067 Bílý Potok - Pásmo Orlika - Pod Orlíkem (7,5 km)

Trasa začíná na Bílém Potoce (napojení na trasu č. [6029](#)). Vede vzhůru proti proudu Bílého potoka k Pásmu Orlika. Pod Orlíkem je trasa ukončena v místě napojení na trasu č. [6074](#). Úsek cca 1 km v závěru trasy je veden po úzké stezce v souběhu s pěší turistickou trasou a je nutné ho překonat pěšky.




Klepnutím na výškový profil trasy (graf pod trasou), se otevře nová stránka s velkým obrázkem profilu.

3. Cyklotrasa

Trasa č. 6068 Vrbno kemp - Sedlová bouda - Kóta (9,5 km)

Počátek trasy je v autokempinku AC Vrbno pod Pradědem (napojení na trasu č. [553](#)). Trasa vede kolem Zámecké hory a Sedlové boudy po lesních zpevněných komunikacích. Trasa je ukončena na Kótě 1004 (napojení na trasu č. [6029](#)).




Klepnutím na výškový profil trasy (graf pod trasou), se otevře nová stránka s velkým obrázkem profilu.

4. Cyklotrasa

Trasa č. 6069 Vrbno p. P. – Annenský vrch – Andělská Hora – Suchá Rudná (10 km)

Trasa začíná v Suché Rudné (návaznost na trasu č. [6029](#)) a pokračuje po silnici III. třídy do Andělské Hory. Prochází středem obce a u výjezdu na Pustou Rudnou se odklání na místní komunikaci a vede na Anenský vrch. Úsek trasy přes vrch asi v délce 2 km je nezpevněn. Pod Anenským vrchem trasa sjíždí na zpevněnou lesní komunikaci, která vede kolem Anenské myslivny do Vrbna pod Pradědem a je ukončena v místní části Mnichov (napojení na trasy č. [6070](#) a [553](#)).



Klepnutím na výškový profil trasy (graf pod trasou), se otevře nová stránka s velkým obrázkem profilu.

5. Cyklotrasa

Trasa č. 6074 Vidly – Lysý vrch – Pod Orlíkem – Opavská lovecká chata – most přes Černou Opavu (24,5 km)

Značení trasy začíná na Vidlech a pokračuje po silnici č. II/450 do Videlského sedla. U kříže odbočuje doprava na Lysý vrch a Opavskou chatu. Trasa je ukončena u mostu přes Černou Opavu (napojení na trasu č. [55](#)).




Klepnutím na výškový profil trasy (graf pod trasou), se otevře nová stránka s velkým obrázkem profilu.

6. Cyklotrasa

Trasa č. 6075 Karlova Studánka (Hvězda) – Ovčárna – Barborka – Praděd – Švýcárna – Petrovka – Červenohorské sedlo (18,5 km)

Tato trasa s nejnáročnějším převýšením začíná na Hvězdě a vede po silnici kolem Ovčárny a Barborky až pod vrchol Pradědu. Dále pokračuje kolem Petrovky až na Červenohorské sedlo po lesních komunikacích.




Klepnutím na výškový profil trasy (graf pod trasou), se otevře nová stránka s velkým obrázkem profilu.

7. Cyklotrasa

Trasa č. 6076 Rudná p. P. – Podlesí – Malá Hvězda – Pod Šindelnou – Karlovice – Jelení – Holčovice (34,5 km)

Počátek trasy je u žel. stanice Rudná pod Pradědem. Vede po zemědělské komunikaci s horším penetrovaným povrchem do Podlesí. V obci odbočuje doleva na komunikaci III. třídy. Dále vede na Malou Hvězdu, po lesních komunikacích přes Šindelnou, podél Zámeckého potoka vyústuje na silnici II/451. Po cca 0,5 km odbočuje doleva na lesní komunikaci do Karlovic. Přes Karlovice vede v souběhu s trasou č. [6070](#). Z Karlovic je trasa vedena po silnici III. třídy přes Jelení do Holčovic (napojení na trasu č. [55](#)).




Klepnutím na výškový profil trasy (graf pod trasou), se otevře nová stránka s velkým obrázkem profilu.

8. Cyklotrasa

Trasa č. 6077 Malá Morávka – Karlov – Mravencovka – Stará Ves – Rýmařov (20,5 km)

Trasa začíná v Malé Morávce u restaurace Rychta (návaznost na trasu č. [553](#)).

Pokračuje přes celý Karlov po hlavní, částečně po místní komunikaci. U Moravice odbočuje na lesní pěšinu a pokračuje na Mravencovku. Zde je značení trasy ukončeno. Následně bude pokračovat přes Starou Ves a Janovice do Rýmařova.



Klepnutím na výškový profil trasy (graf pod trasou), se otevře nová stránka s velkým obrázkem profilu.